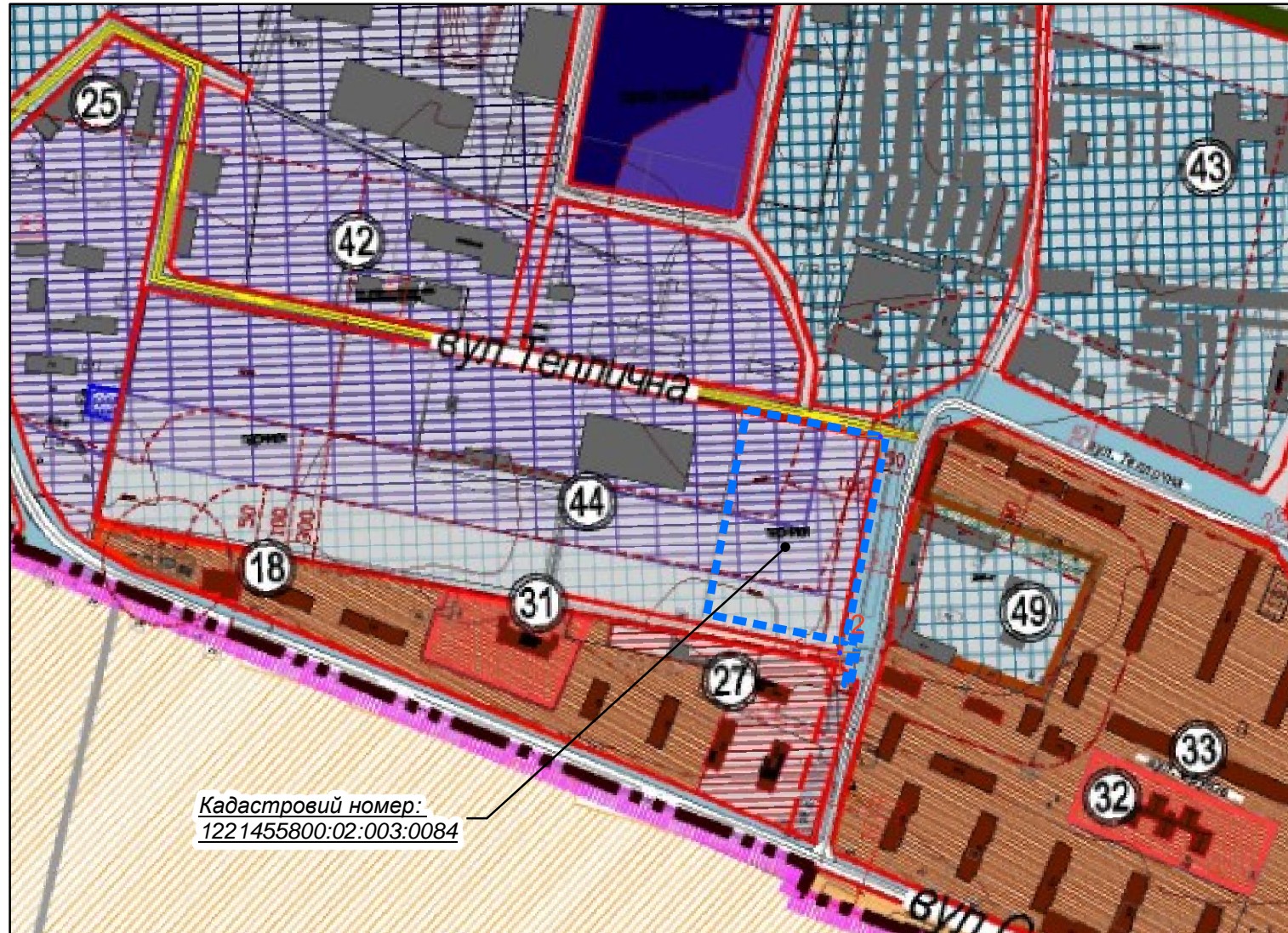


# СХЕМА РОЗТАШУВАННЯ ТЕРИТОРІЇ ДЕТАЛЬНОГО ПЛАНУ ТЕРИТОРІЇ В СИСТЕМІ ПЛАНУВАЛЬНОЇ СТРУКТУРИ НАСЕЛЕНОГО ПУНКТУ

Фрагмент основного креслення генерального плану смт Ювілейне (Слобожанське) 2015р.





Фрагмент мапи kadastr.live (із зазначеною проектною територією)



Кадастровий номер:  
122 1455800:02:003:0084

Кадастровий номер:  
122 1455800:02:003:0084

## Умовні позначення

-  Межа ДПТ
-  Кадастрові дані щодо існуючих відводів
-  Територія житлової садибної забудови
-  Територія громадської забудови

## ВІДОМІСТЬ КРЕСЛЕНЬ ПРОЕКТУ МІСТОБУДІВНА ЧАСТИНА

Аркуш	Найменування аркушів	Кількість аркушів
1	Схема розташування території детального плану території в системі планувальної структури населеного пункту	1
2	Схема сучасного використання території та схема існуючих обмежень у використанні земель	1
3	Проектний план та схема проектних обмежень у використанні земель	1
4	Схема транспортної мобільності та інфраструктури	1
5	Схема інженерного забезпечення території	1
6	Схема інженерної підготовки, благоустрою території та вертикального планування	1

Зміна	Кільк.	Аркуш	Недок	Підпис	Дата	Замовник: Виконавчий комітет Слобожанської селищної ради			
					2023	Детальний план частини території кварталу смт Слобожанське, обмеженого вул. Василя Сухомлинського			
						щодо можливості розміщення багатоквартирної забудови	Стадія	Аркуш	Аркушів
							ДПТ	1	6
						Схема розташування території детального плану території в системі планувальної структури населеного пункту			
						